



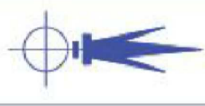
Luc DEVUN
GEOMETRE-EXPERT D.P.L.G.

Sébastien VINCENT
INGENIEUR-GEOMETRE E.S.T.P.

Successieurs d'André FALCOZ

" Le Zénith "

6, rue des Prés Riants
73100 AIX-LES-BAINS



DEPARTEMENT DE LA SAVOIE

COMMUNE DE BRISON-SAINT-INNOCENT

Sections C et D Lieux dits : "Chez les Gros/Lachat"

LOTISSEMENT " LE CHANT DES FEES "



Document établi sur la base des éléments transmis par le lotisseur et certifiés conformes au dossier autorisant le lotissement.
Ce plan est indissociable du dossier et des pièces jointes à l'arrêté accordant le Permis d'Aménager et les modificatifs ultérieurs

- LOTS 1 à 8**
Surfaces Privatives : 51a 79ca (8 lots individuels à bâtir)
- Servitude de passage et canalisations à constituer
- Bornes OGE posées le 17 janvier 2025
- Polygones d'implantation des constructions (hors petits volumes isolés et piscines)
- Orientation de la direction principale des constructions
- Parties Communes dont aires de détente et espaces paysagés

Les indications altimétriques ainsi que les cotations et superficies des lots sont données à titre indicatif et ne sont pas contractuelles.

--- Application cadastrale définie sous réserve d'une délimitation contradictoire avec les propriétaires riverains.
La limite avec le domaine public est provisoire et ne peut être définie que par arrêté d'alignement

Planimétrie : Système de projection Contique Conforme 45
Altimétrie : Nivellement NCF - IGN 69

* Plan topographique issu de l'assemblage des relevés réalisés par les Cabinets de Géomètres-Experts VINCENT-DEVUN, JOUVRAY et DAVIET-BISSON.

Dossier N°: 19155_202504

Dressé le: Juin 2025

Minute: Trav2019

Tel: 04 79 61 05 47

Fax: 04 79 34 00 38

E-mail: bureau@vincent-devun.fr

N° 447 925 082 R.C.S Chambéry / Cabinet VINCENT-DEVUN S.E.L.A.R.L. de Géomètres Experts au capital de 7500 €

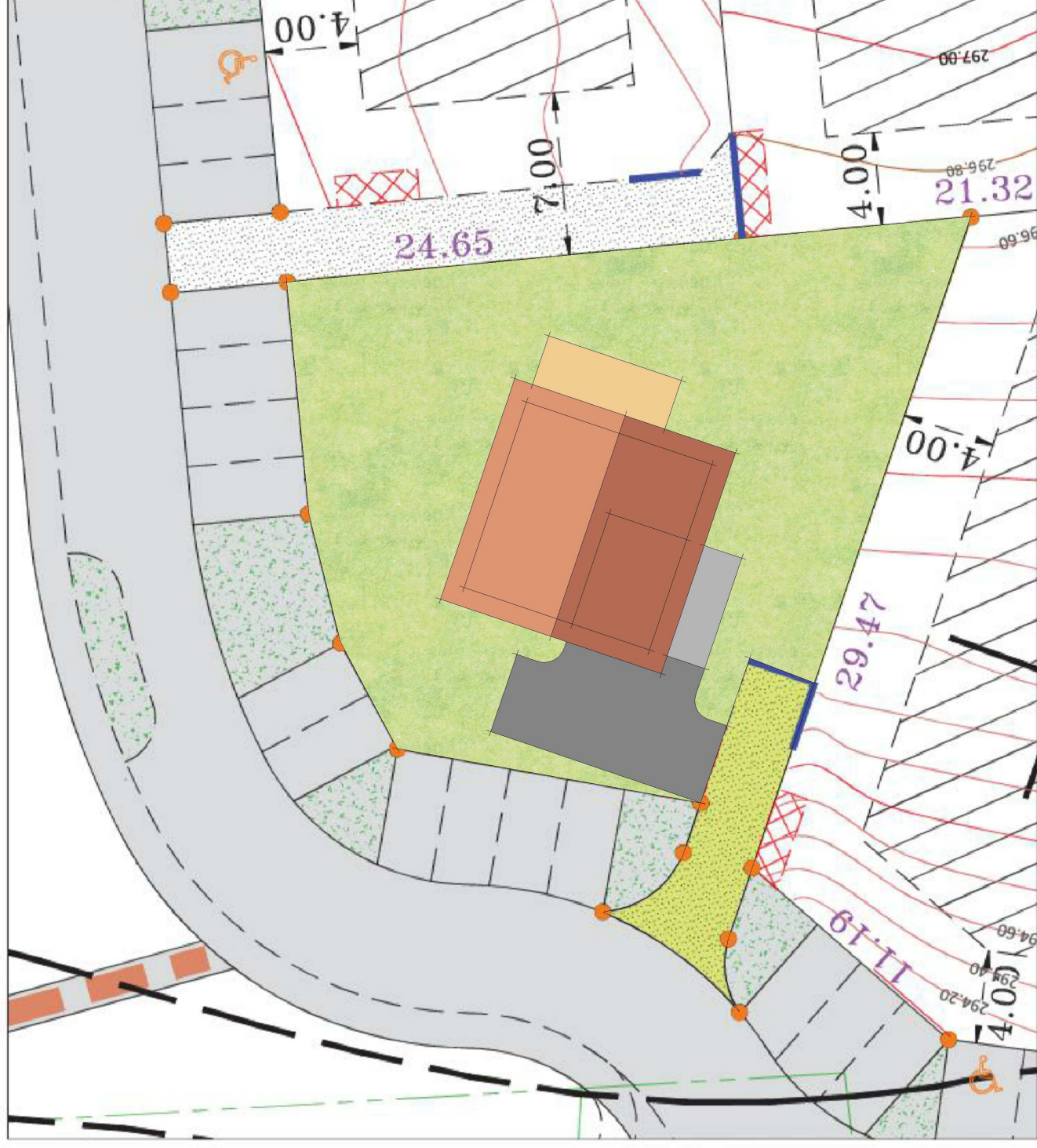


LE CHANT DES FÉES

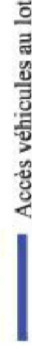
PLAN DE VENTE PROVISOIRE

LOT N°1 : 561m²

(surface de plancher maximum affectée au lot : 150 m²)



Attente projetée des brchts individuels (position schématique)



Accès véhicules au lot



Indications techniques (Voies, réseaux, mouvements de terrains et courbes de niveaux...) suivant éléments transmis par le Bureau d'Etudes MMO.